

DHOFAR ENTDECKEN

Eine Region mit alte Geschichte und ein besonderes Klima, denn sie Monsunregen bekommt. Mehrere Tage in der Rub al Khali Wüste und eine Entdeckung der Kuste und Gebirge Ost und West von Salalah.



Grad 2 Ziemlich einfache Touren mit Spaziergange und kurzen Wanderungen mit einem Hohenunterschied unter 300m (gelegentlich ein bisschen mehr). Diese Reise können Schwimmen enthalten, sondern keine Wasserwanderung.
Es gibt immer die möglichkeit für die Reisende die es wollen, der Wanderung nicht teilzunehmen ; wenn möglich, werden sie ein alternatives Program angeboten ; sonst werden sie in einem schonen Ort warten.

Reisedauer 12 Tag

Reisezeit JANUAR - FEBRUAR - NOVEMBER - DEZEMBER



5 Übernachtungen in Unterkünfte (Hotel, Gastenhaus, Lodge, usw.)



6 Zeltübernachtungen in der Wilde (mit Zelten, dicke Matratzen, Matte, Geschirr, Kochausrüstung), bequem (aber ohne Toiletten) mit Unterstützung von Fahrzeugen. Meitsens Sollen Sie die Zelt selber bauen, wahrenddem wir das gemeinsame Camp einrichten.

Abfahrt Salalah

Endet Salalah

REISENDE	PREIS PRO PERSONNE	
2	1500 OMR	3926 USD
3	1150 OMR	3010 USD
4	1000 OMR	2617 USD
5	980 OMR	2565 USD
6	880 OMR	2303 USD
7	840 OMR	2198 USD
8	790 OMR	2068 USD

Reisestrecke Salalah - Rub Al Khali Wüste - Jebel Samhan - Jebel Al Qamr



Anmerkung über die Transportation von Gepacken

Wir sind mit Fahrzeugen begleitet ; Ihre Hauptgepäck werden immer in den Fahrzeugen transportiert. Während Wanderungen brauchen Sie nur einen Tagesrucksack zu tragen.

Anmerkung über die Wüste

Wir laufen am Vormittag von 3 bis 5 Stunde. Am Nachmittag wandern wir wieder um das Camp zwischen 1 und 2 Stunde.
Die Teilnehmer können immer der Wanderung nicht teilnehmen und im Camp bleiben oder kürzeres Spaziergang um das Camp Vormittags oder Nachmittags machen.
Im Gegenteil die eine, die länger wandern wollen, können früher am Nachmittag ein längeres Tour allein machen.
In der Wüste haben wir ein einziges Zeltlager für 4 Nächte.
Am Camp, bauen wir ein grosses Zelt (Bilder darunter), das uns Schatten bringt und uns schützt falls es windig ist.



TAG 1

- Lunch - Dinner

➤ *Salalah*✓ **Besuch des Lebensmittelmarkt von Salalah (1 stunde)**

Das Markt von Salalah ist sehr intersant und belebt. Man kann dort alles finden ; Fleisch, Fische, Gemuse, Fruchte, Daten, und eben auch tradizioenele Heilmittel...

🚌 Fahrt nach unserem Zeltlager in Rub al Khali (4 stunden 15 - 310 Km)

➤ *Rub Al Khali Wuste*✓ **Spaziergang durch die Dünen, um sich den Sonnenuntergang anzuschauen. (1 stunde)**

Wir machen einen Spaziergang durch die Dünen der Wüste Rub Al Khali (auf Arabisch: das leere Viertel), die größte Wüste Arabiens, dessen Hauptteil in Saudi-Arabien liegt, die aber in den grenzenden Landern auch vorhanden ist. Wir klettern auf die Dünen und sehen uns den Sonneuntergang in einer ganz ungewöhnlichen Landschaft.

- Grad 2*


- Gehzeit : 1 zu 2 stunden

- Hoheunterschied : +150m/-150m

**Zeltübernachtung in der Wuste**

Wir schagen unser Camp am Fusse der riesigen Dünen des Rub al Khali auf.

Individuelle Campingzelte



TAG 2-4

Breakfast - Lunch - Dinner

✓ **Wanderung im Rub Al Khali (8 Stunden)**➤ *Rub Al Khali Wüste*

Morgen besteigen wir mehrere der riesigen Sanddunen um unserer Zeltlage. Der Aufstieg ist manchmal anstrengend. Der Abstieg ist im Gegenteil schnell, spassvoll, und bietet die Gelegenheit, die Dunen singen zu lassen. Um Mittag gehen wir zurück zu unserem Camp. Nach dem Mittags essen gibt es Zeit zur Erholung. Am Ende des Nachmittags klettern wir wieder eine der riesige Sanddunen und erreichen den Gipfel, wovon wir ein unglaubliches Aussicht haben.

- Grad 2 & 3*
- Gehzeit : 4 zu 6 Stunden
- Hoheunterschied : +250m/-250m

**Zeltübernachtung in der Wüste**

Wir schlagen unser Camp am Fusse der riesigen Dunen des Rub al Khali auf.


Individuelle Campingzelte



TAG 5*Breakfast - Lunch - Dinner*✓ **Morgenswanderung in der Wüste (2 stunden)**☞ *Rub Al Khali Wüste*

Heute Morgen ersteigen wir grosse dune und geniessen noch ein mal die aussicht über diese Sandmeer.

- Grad 2 & 3*
- Gehzeit : 1 zu 2 stunden
- Hoheunterschied : +150m/-150m

 Fahrt nach Mirbat (4 stunden 30 - 345 Km)


 **Hotel Appartments**

Ein standardes Hotel in einer tollen Lage : am Meer gegenüber und an der Nahe vom Hafen
Standard Appartment



TAG 6

Breakfast - Lunch - Dinner


 Fahrt nach einem Wadi am Felswand Jebel Samhans (1 stunde - 50 Km)

✓ **Entdeckung eines Wadis an der Fusse Jebel Samhans (3 stunden)**

 *Jebel Samhan*

Ein schönes Spaziergang an der Fusse der Felswände Jebel Samhans einem Wadi entlang, der den ganzen Jahr (auch am trockenen Saison) fließt. Es ist auch die Gelegenheit das Gebiet der Züchter von Kühen, Ziegen, und Kamelen zu entdecken...




- **Grad 2 & 3***
- **Gehzeit : 1 zu 2 stunden**
- **Hoheunterschied : +200m/-200m**

 Fahrt nach Mirbat (3 stunden - 120 Km)

 **Hotel Appartments**


Ein standardes Hotel in einer tollen Lage : am Meer gegenüber und an der Nahe vom Hafen

Standard Appartment



TAG 7

Breakfast - Lunch - Dinner

 Fahrt nach den Hohenlagen von Jebel Samhan (0 stunde 45 - 60 Km)

✓ **Spaziergang auf einem Hohenweg mit Aussicht auf das Meer (2 stunden)**

 *Jebel Samhan*

Wir sind ca. 1200m hoch und folgen einen guten Weg an der Felswand entlang. Wir genießen hervorragende Ausblicke über die Kustenebene vom Indischen Ozean.

- **Grad 2***

- **Gehzeit : 1 zu 2 stunden**

 Fahrt nach Wadi Darbat (0 stunde 30 - 30 Km)

✓ **Ausflug ins Wadi Darbat. (3 stunden)**

 *Jebel Samhan*

Das Wadi Darbat gehört zu den bekanntesten des Sultanat. Während der Khareef (Monsumzeit) also von Juli bis September strömen die Omanis hin und machen da Urlaub. Das milde Klima, das Grüne und der Fluss werden sehr geschätzt. Wir werden im Tal spazieren gehen.

- **Grad 1***


- **Gehzeit : 1 zu 2 stunden**

 Fahrt nach der archaologische Statte von Khor Ruri / Sumhuran (0 stunde 15 - 15 Km)

✓ **Besichtigung von Khor-Khori und Sumhuran (1 stunde 30)**

 *Salalah*

Khor Khori liegt an der Mündung des Wadi Darbat. An dieser Stelle gibt es zahlreiche Meeresvögel. Über der Mündung stehen noch die Ruinen des alten Hafens Sumruham, der in der Antike eine wichtige Rolle in dieser Gegend, Hadramaut, wegen des Weihrauchs gespielt hat. Der Weihrauch ist ein Harz, das von Weihrauchbäumen gewonnen wird.





 Fahrt nach Salalah (0 stunde 30 - 45 Km)

 **Hotel am Meer**

Angenehme Unterkunft, die im viertel Al Dhariz liegt. Das Hotel sieht das Meer an und hat ein Schwimmbad.

Standard Direct Sea-view room

Fruhstuck am Unterkunft



TAG 8

Breakfast - Lunch - Dinner

☞ Salalah

✓ **Besuch des Lebensmittelmarkt von Salalah (1 stunde)**

Das Markt von Salalah ist sehr interessant und belebt. Man kann dort alles finden ; Fleisch, Fische, Gemüse, Früchte, Daten, und eben auch traditionelle Heilmittel...

☞ Salalah

✓ **Besuch der Fruchtbuden Salalahs (1 stunde)**

Salalah ist eine moderne Stadt, die aber riesige Landwirtschaftsfläche in der Mitte der Stadt behält. Auf der Straße sind viele Buden, die die Früchte verkaufen, die hier in der Stadt produziert werden.

☞ Salalah

✓ **Besichtigung des Grabes des Propheten Job (0 stunde 30)**

Wir machen einen Halt in den Bergen, nördlich von Salalah, wo sich das Grab befindet.

☞ Salalah

✓ **Besichtigung des archaischen Parks Al Baleed (1 stunde)**

Diese Ausgrabungsstätte liegt im Stadt Salalah das Meer gegenüber. Diese Stadt war damals als Dhofar (es ist jetzt die Name der Region) bekannt. Das Ort wurde schon seit 4000 Jh v Chr besiedelt. Die Ruinierte Stadt, die noch zu sehen ist, wurde aber 10. Jahrhundert gebaut. Es gibt auch ein Museum mit einem Raum über die Geschichte und ein Raum über die Schiffe.

☞ Salalah

✓ **Besuch im Souq Al Husn in Salalah (2 stunden)**

Ein sehr beliebter Markt in der Stadt. Dort kann man Kleidung, Silber- und Gold-Schmuck kaufen, aber es dreht sich vieles um den Weihrauch. Zur Zeit wird der Souq neugebaut und ist deswegen begrenzt.

☞☞☞ **Hotel am Meer**

Angenehme Unterkunft, die im Viertel Al Dhariz liegt. Das Hotel sieht das Meer an und hat ein Schwimmbad.


Standard Direct Sea-view room

Fruhstück am Unterkunft



TAG 9

Breakfast - Lunch - Dinner

 Fahrt nach wilden Stränden in Jebel Al Qamr (1 stunde - 70 Km)

✓ **Spaziergang an der Kuste (3 stunden)**

 *Jebel Al Qamr*

Wir gehen durch felsblocken, deren Formen erstaunlich sind. Ein Paar haben eben Baume, die auf sie wachsen. Die kuste ist echt schon. Hier wahrend die Monsun sind wir unter dem Nebel. Es ist das beste Klima fur Weirauchsbaume (Boswelia Sacra) und Wusterosen (Adenium Obesum). Schliesslich erreichen wir ein schönes Sandstrand

- Grad 1*

- Gehzeit : 1 zu 2 stunden

✓ **Schwimmen auf einem weissen Sandstrand (2 stunden)**

 *Jebel Al Qamr*


Wir baden im indischen Ozean auf eine der zahlreiche Sandstrande der Bucht.



Zeltübernachtung auf dem Strand

Wir campen an einem sehr schönen Strand mit dem Berg im Hintergrund.

Individuelle Campingzelte



TAG 10

Breakfast - Lunch - Dinner

➤ *Jebel Al Qamr*✓ **Kurze Wanderung der Kuste entlang (3 stunden)**

die Wanderung beginnt, wo die pistenstrecke endet. Wir richten uns nach ein schönes Sandstrand. Auf einem guten Wanderweg gehen wir die kuste entlang und erreichen ein kleines Tal, wo weihrauchsbaume an der Nahe des Meers wachsen. Wir gehen zuruck dem gleichen Weg und geniessen ein Bad, bevor wir die Autos erreichen.

- **Grad 2***- **Gehzeit : 1 zu 2 stunden**

🚌 Fahrt nach einem Aussichtspunkt (1 stunde - 40 Km)

➤ *Jebel Al Qamr*✓ **Aussicht (0 stunde 15)**

Wir halten zum Aussicht : wir sind 1000m hoch unter unter die Felsen sehen wir das Meer. Während die Munsun treffen die Wollken die Felsen, die grun werden.

🚌 Fahrt nach den Hohenlagen von Jebel Al Qamr (0 stunde 20 - 20 Km)


➤ *Jebel Al Qamr*✓ **Spaziergang in der hohe (2 stunden)**

Wir gehen auf einem schonen Weg, der meistens von Kuhe und Kamellen benutzt wird. Wir sind 1000m hoch und uberragen das Meer. Die Landschaft ist pastoral mit Graslande, grosse Baume, und zahlreiche VogelIn...

- **Grad 1***- **Gehzeit : 1 zu 2 stunden****Zeltübernachtung in der hohen Weidelander**

Wir schlagen unsere Zelte auf ungefahr 1000m Hohe im Weideland mit Aussicht ubers Meer.

Individuelle Campingzelte



TAG 11

Breakfast - Lunch - Dinner

 Fahrt nach Dhalkut (1 stunde - 60 Km)

✓ **Entdeckung der westlichsten Kuste Omans (3 stunden)**


➤ *Jebel Al Qamr*

Auf unserem Weg nach Dhalkut, das letzte grosse Dorf vor der jemenitische Grenze, fahren wir mehrmals auf Pisten runter zum Ozean. Die Kuste ist wild und beherberget schone Strande und kleine Dorfer (z.B. Rakhyut und Al Hautah). Hauptinteresse sind aber die Berghange, die ganz bewaldet sind. Diese Region wird nur sehr wenig besucht aber bietet grosse Interesse.

- Grad 2*
- Gehzeit : 1 zu 2 stunden
- Hoheunterschied : +100m/-100m

 Einfaches Hotel

Standard Room



TAG 12

Breakfast - Lunch -

✓ Bootfahrt nach einer Mündung (3 Stunden)

Wir fahren auf einem Fischerboot aus. Die Küste ist schön und wild: gewaldete Bergshänge, Felsen, und mehrere kleine Buchten. Wir schiffen uns auf einem langen Strand aus und gehen zu Fuß, um die Mündungen zu entdecken: Frischwasser, wilde Palmen, riesige Bäume, manchmal auch Kühe und Kamele, die hier weiden, archaische Trümmer, und eben Felsmalereien! Wir nehmen Zeit in diesem paradisischen Ort und fahren mit dem Boot zurück..

➤ *Jebel Al Qamr*

🚌 Fahrt nach Salalah (3 Stunden - 170 Km)



① Schwierigkeitsgrad Wandern & Spazieren

- | | |
|---------------|---|
| Grad 1 | Keine Schwierigkeit. Einfache Spaziergänge. Zu jedem zugänglich, der manchmal spaziert |
| Grad 2 | Einfache Wanderungen mit Höhenunterschied weniger als 300 Meter ohne Schwierigkeiten |
| Grad 2 | Wanderungen mit einem Höhenunterschied von 300 zu 800 Meter. Für jeder, der an Bergwanderungen gewohnt ist. In den Wanderungen, die mit Grad 3 und geringere Höhenunterschied beschrieben sind, kommt die Schwierigkeit von der Gelände |
| Grad 4 | Wanderungen mit einem Höhenunterschied von 800 zu 1100 Meter. Für fite Bergwanderer |
| Grad 5 | Lange Wanderungen mit Hihenunterschied über 1000 Meter, die Abschnittweise einfaches Klettern bitten |